


























Legende

AB Wertermittlungsnutzungsart - Wertklassen

-  Ackerfläche, 1. Klasse
-  Ackerfläche, 2. Klasse
-  Ackerfläche, 3. Klasse
-  Ackerfläche, 4. Klasse
-  Ackerfläche, 5. Klasse
-  Ackerfläche, 6. Klasse
-  Ackerfläche, 7. Klasse
-  Grünland, 1. Klasse
-  Grünland, 2. Klasse
-  Grünland, 3. Klasse
-  Grünland, 4. Klasse
-  Grünland, 5. Klasse
-  Grünland, 6. Klasse
-  Grünland, 7. Klasse
-  Wald, 1. Klasse
-  Wald, 2. Klasse
-  Wald, 3. Klasse
-  Wald, 4. Klasse
-  Hutung
-  Streu
-  Gehölz
-  Gartenland
-  Rohbauland
-  priv. Weg, landw. Fl.
-  priv. Weg, Wald



Rheinland-Pfalz

Dienstleistungszentrum Ländlicher Raum Rheinhessen-Nahe-Hunsrück

Flurbereinigungsbehörde
Vereinfachtes Flurbereinigungsverfahren gem. § 86 FlurbG
Mackenrodt
Az.: 61179

ausgefertigt
am:
von: T. Werner

Unterschrift

Wertermittlungskarte

Blattnummer: 1
Maßstab: 1:5.000
gedruckt am: 17.03.2025